



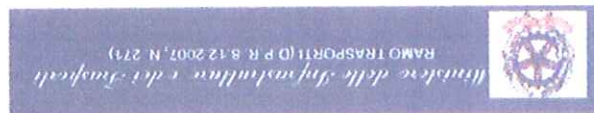
								Prima emissione	Gen. 2010
Rev.	Descrizione	Redatto	Data	Verif.	Data	Approv.	Data	Autorizzato /Data	

COMMESSA	X	X	X	X					
LOTTO	0	0							
FASE	E								
ENTE	F	L							
TIPO DOC.	S	1							
OPERA/DISCIPLINA	I	F	0	3	0	1			
PROG.	0	0	0						
REV.	A								


POSIZIONE RILEVATA	
n° prog.	
SCALA	1:50

PROGETTO DI DETTAGLIO
RILIEVO SAGOME GALLERIA OPPIDO 1
COMPRESO TRA Km 62+783,85 E IL Km 62+843,85

LAVORI DI MANUTENZIONE AL BINARIO
LINEA: ALTAMURA - AVIGLIANO L.



Direzione Generale Territoriale Sud e Sicilia
 DIPARTIMENTO DEI TRASPORTI FERREI
 U.S.T.T.F. Puglia, Basilicata, Calabria e Sicilia



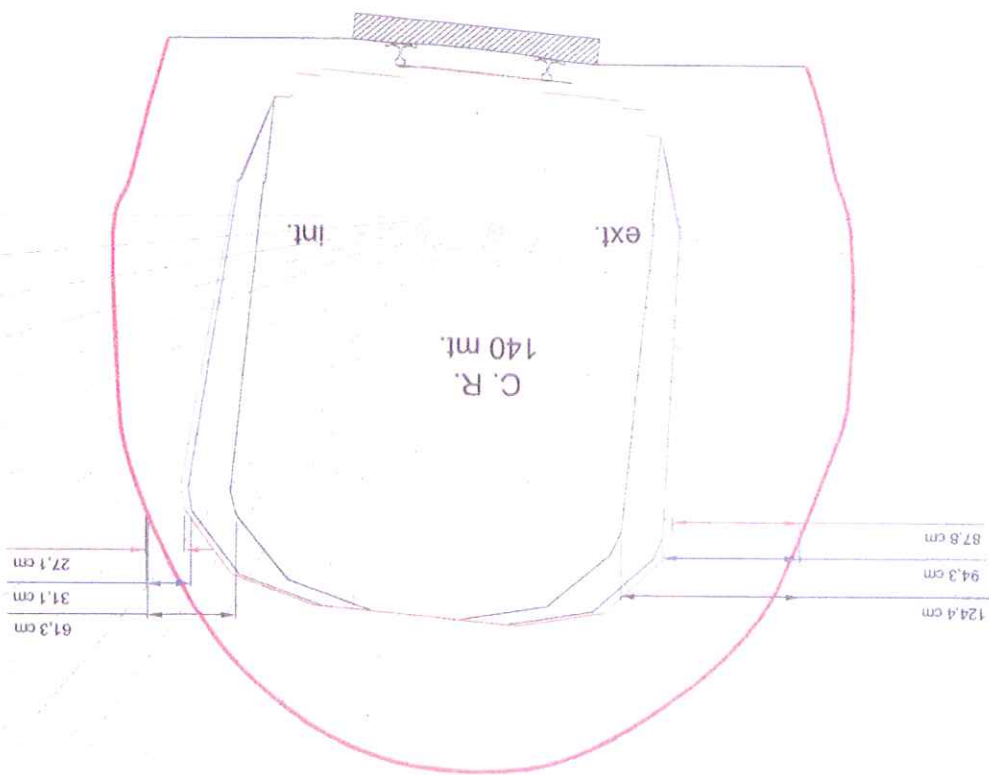
Assessorato Infrastruttura e Mobilità
 REGIONE BASILICATA

GALLERIA OPPIDO1

Dati rilevati

Curva n°	Piastrella/Picchi.	Prog. Km	Sopr. mm	Scart. mm	Note
173	88	62+783.85	101	972	

Sag. cinematica
 Sag. limite
 Sag. nominale

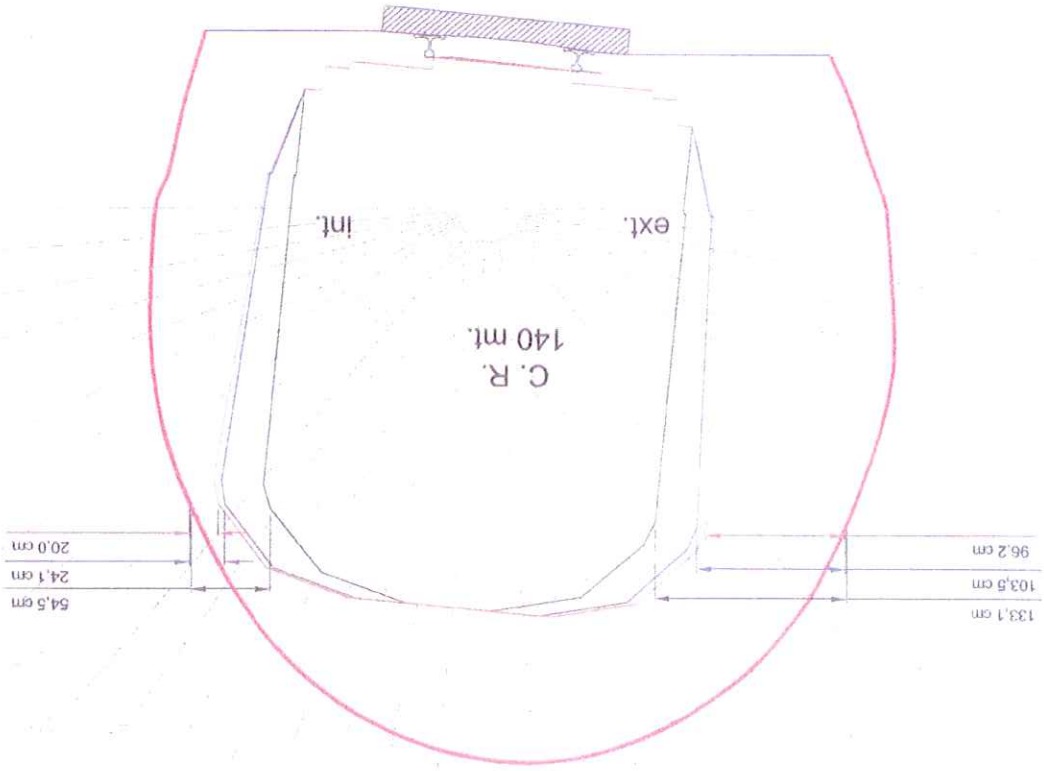


GALLERIA OPPIDO1

Dati rilevati

Curva n°	Plastra/Picch.	Prog. Km	Sopr. mm	Scart. mm	Note
173	89	62+793.85	95	976	

Sag. cinematica
 Sag. limite
 Sag. nominale

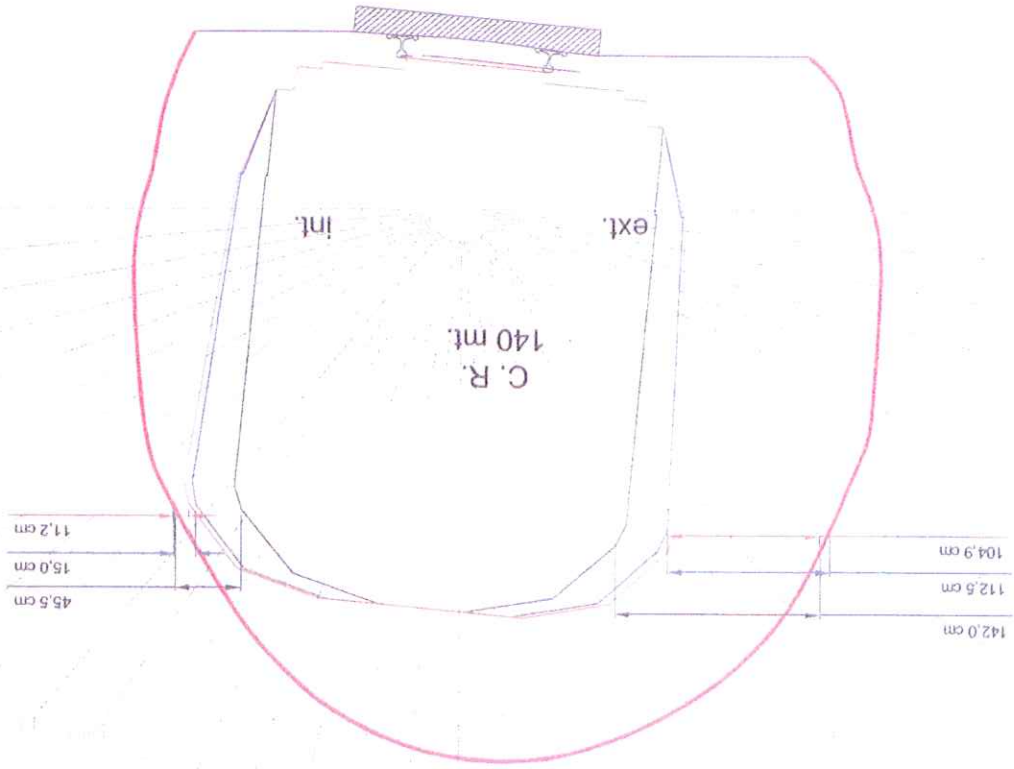


GALLERIA OPPIDO1

Dati rilevati

Curva n°	Plastra/Picch.	Prog. Km	Sopr. mm	Scart. mm	Note
173	90	62+803,85	96	974	

Sag. cinematica
 Sag. limite
 Sag. nominale

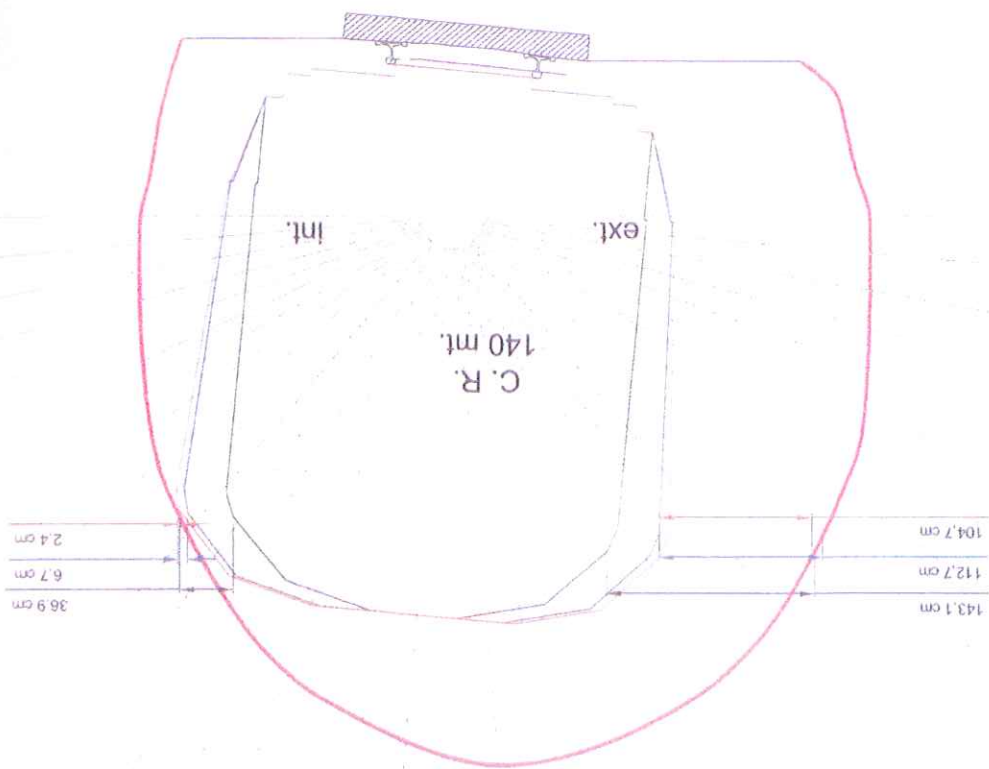


GALLERIA OPPIDO1

Dati rilevati

Curva n°	Plastra/Picch.	Prog. Km	Sopr. mm	Scart. mm	Note
173	91	62+813.85	94	974	

Sag. cinematica
 Sag. limite
 Sag. nominale

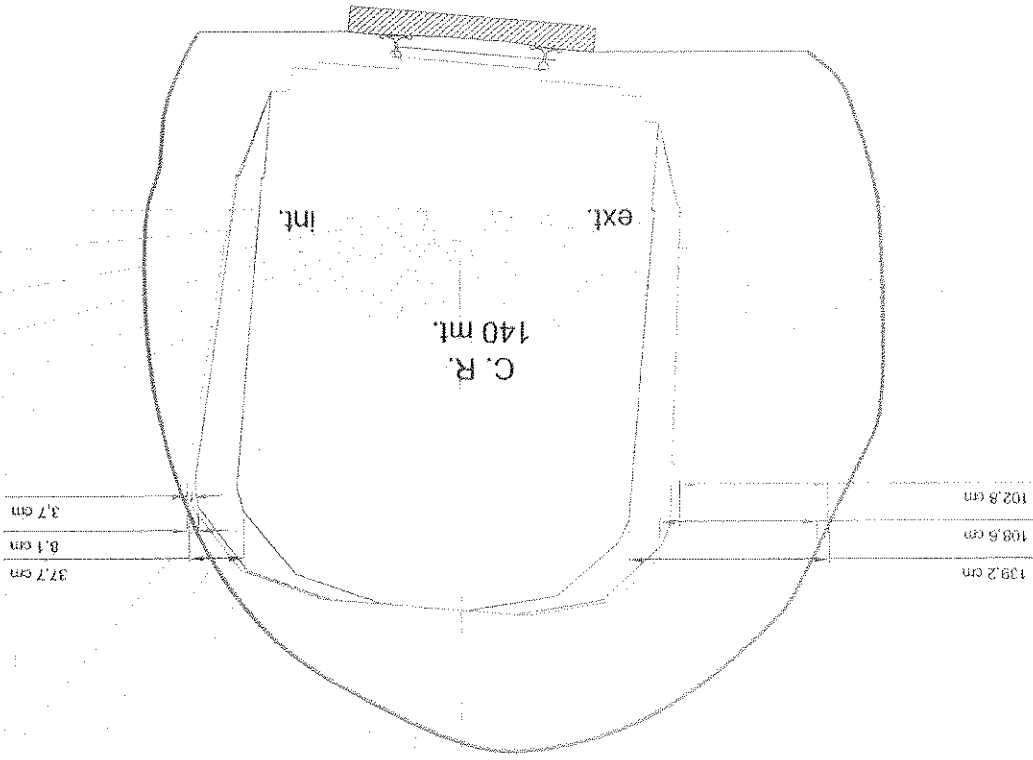


GALLERIA OPID01

Dati rilevati

173	92	62+823.85	89	976	
Curva n°	Plastra/Picch.	Prog. Km	Sopr. mm	Scart. mm	Note

Sag. cinematica
 Sag. limite
 Sag. nominale

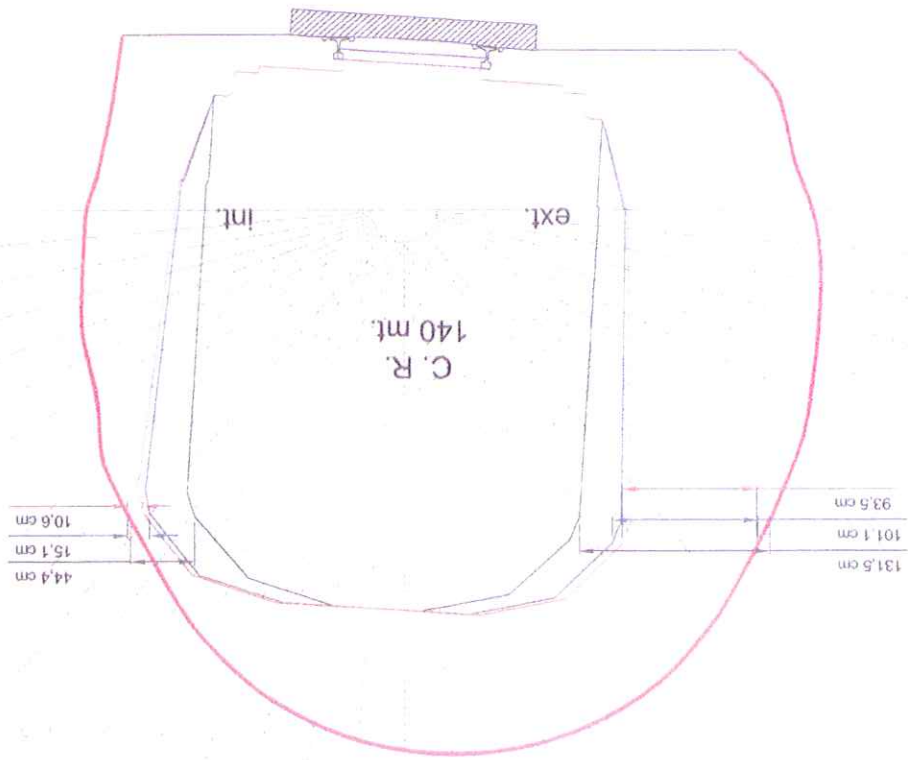


GALLERIA OPPIDO1

Dati rilevati

Curva n°	Plastra/Picch.	Prog. Km	Sopr. mm	Scart. mm	Note
173	93	62+833.85	66	971	

Sag. cinematica
 Sag. limite
 Sag. nominale

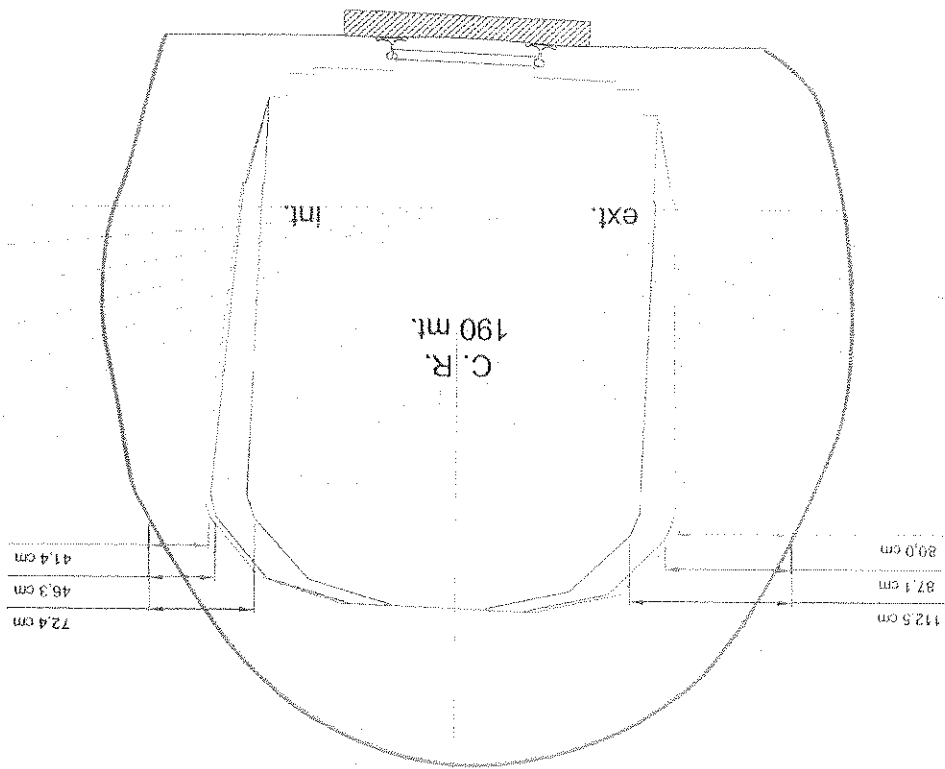


GALLERIA OPIDO1

Dati rilevati

Curva n°	Plastra/Picch.	Prog. km	Sopr. mm	Scart. mm	Note
173	94	62+843.85	42	958	

Sag. cinematica
 Sag. limite
 Sag. nominale





Rev.	Descrizione	Redatto	Data	Verif.	Data	Approv.	Data	Autorizzato / Data
			Gen. 2010					Prima emissione

COMMESSA	X	X	X	X	LOTTO	0	0	FASE	E	ENTE	F	L	TIPO DOC.	S	1	OPERA/DISCIPLINA	I	F	0	3	0	1	PROG.	0	0	0	REV.	A
----------	---	---	---	---	-------	---	---	------	---	------	---	---	-----------	---	---	------------------	---	---	---	---	---	---	-------	---	---	---	------	---

SCALA	1:50	n° prog.	
-------	------	----------	--


POSIZIONE RILEVATA

PROGETTO DI DETTAGLIO
RILIEVO SAGOME GALLERIA OPPIDO
COMPRESO TRA Km 61+353,85 E IL Km 61+413,85

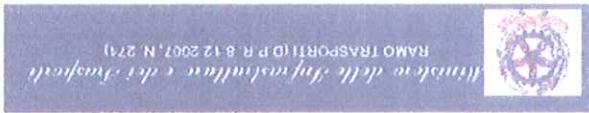
LAVORI DI MANUTENZIONE AL BINARIO
LINEA: ALTAMURA - AVIGLIANO L.



Assessorato Infrastruttura e Mobilità



Direzione Generale Territoriale Sud e Sicilia
 DIPARTIMENTO DEI TRASPORTI FERREI
 U.S.T.T.F. Puglia, Basilicata, Calabria e Sicilia

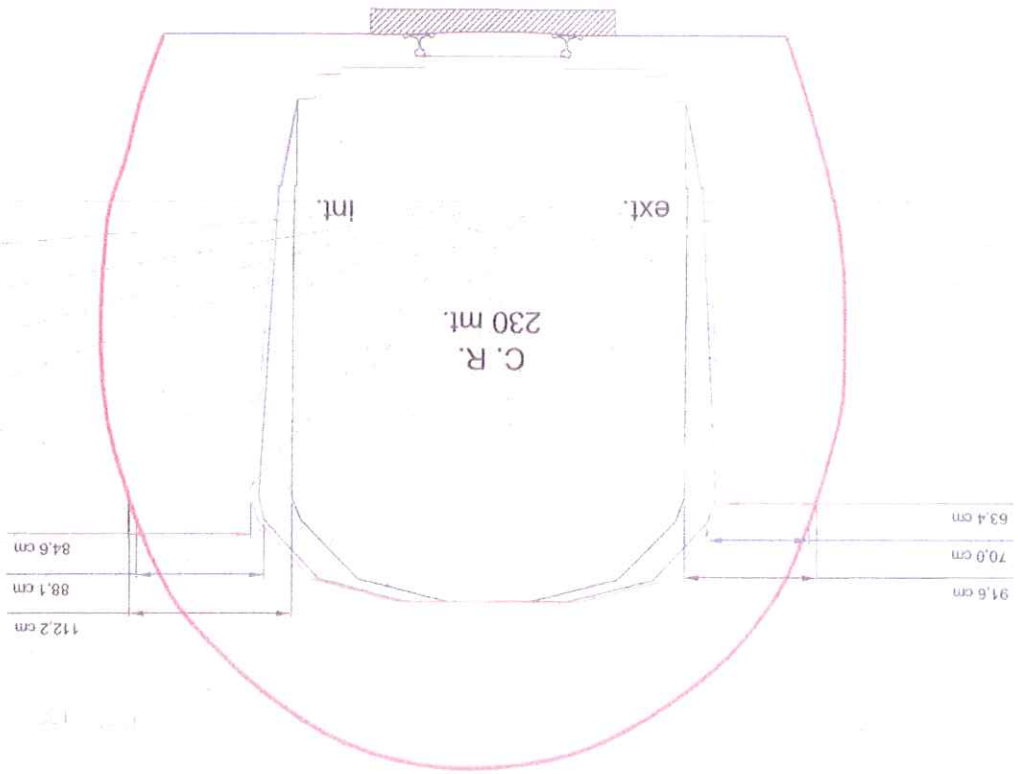


GALLERIA OPPIDO

Dati rilevati

Curva n°	Plastra/Picch.	Prog. Km	Sopr. mm	Scart. mm	Note
166	52	61+353.85	5	949	

Sag. cinematica
 Sag. limite
 Sag. nominale

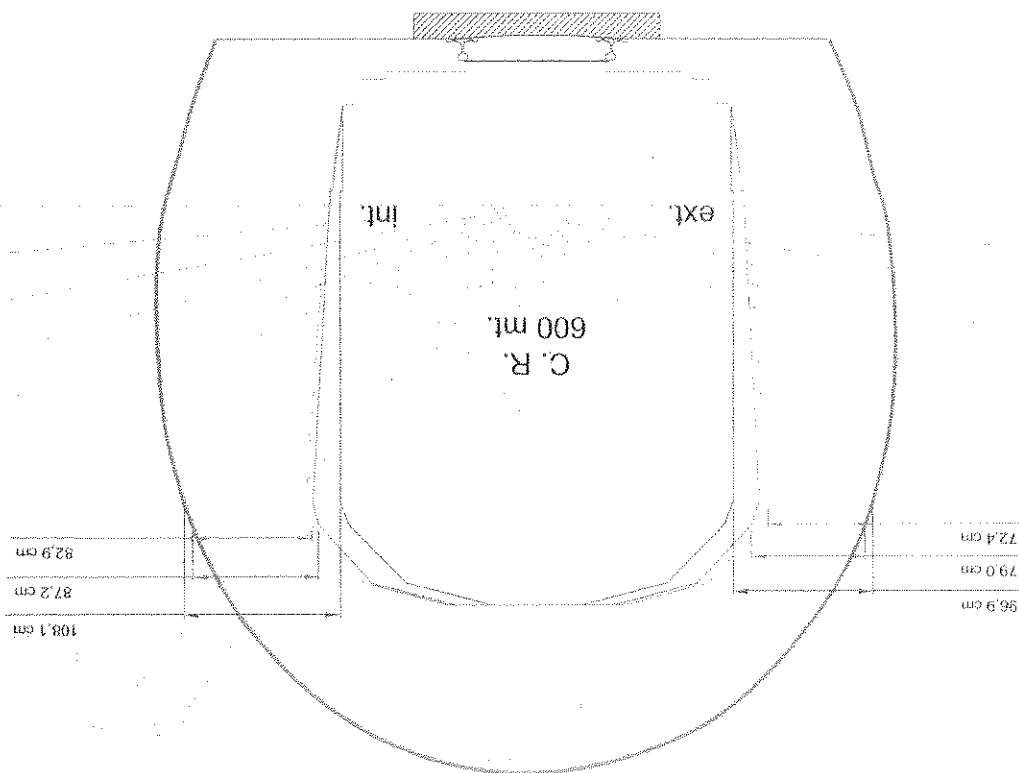


GALLERIA OPPIDO

Dati rilevati

Curva n°	Pastra/Picch.	Prog. km	Sopr. mm	Scart. mm	Note
166	53	61+363,85	0	953	

Sag. cinematica
 Sag. limite
 Sag. nominale

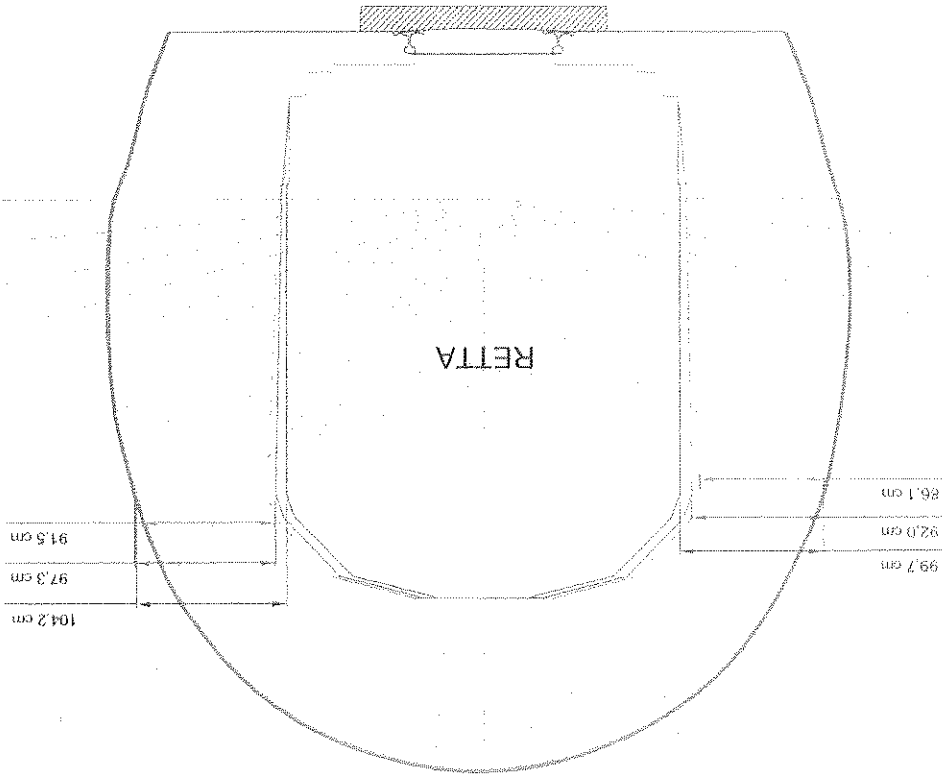


GALLERIA OPPIDO

Dati rilevati

Curva n°	Piastra/Picch.	Prog. km	Sopr. mm	Scart. mm	Note
166	54	61+373.85	2	953	

Sag. cinematica
 Sag. limite
 Sag. nominale



GALLERIA OPPIDO

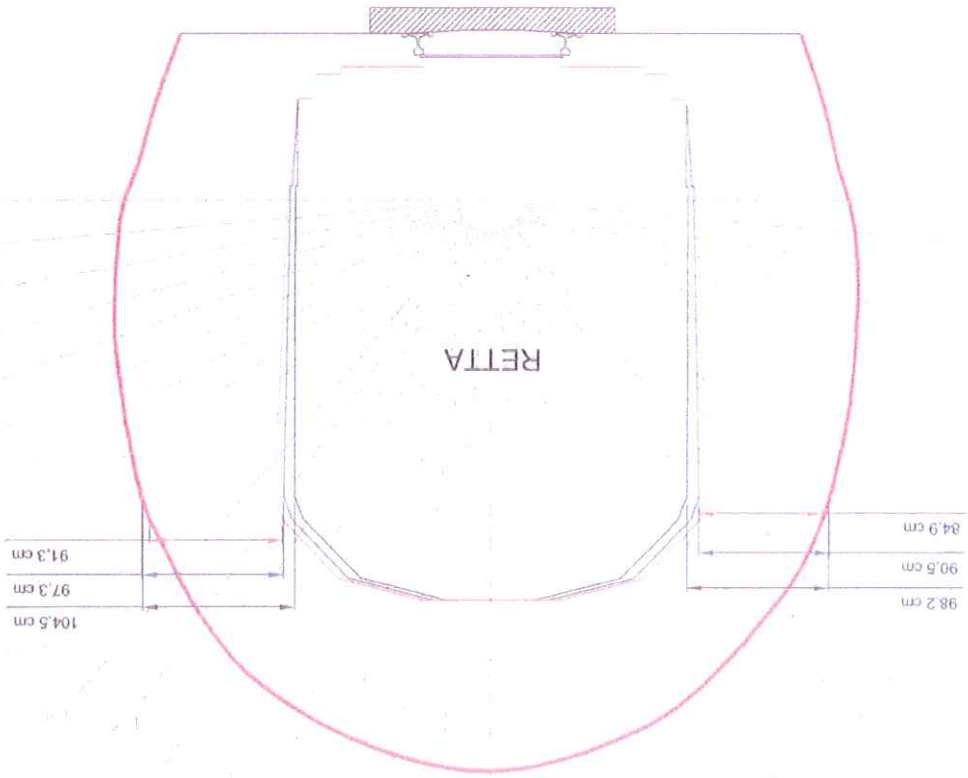
Dati rilevati

Curva n°	Plastra/Picch.	Prog. Km	Sopr. mm	Scart. mm	Note
166	55	61+383,85	1	949	

Sag. cinematica

Sag. limite

Sag. nominale

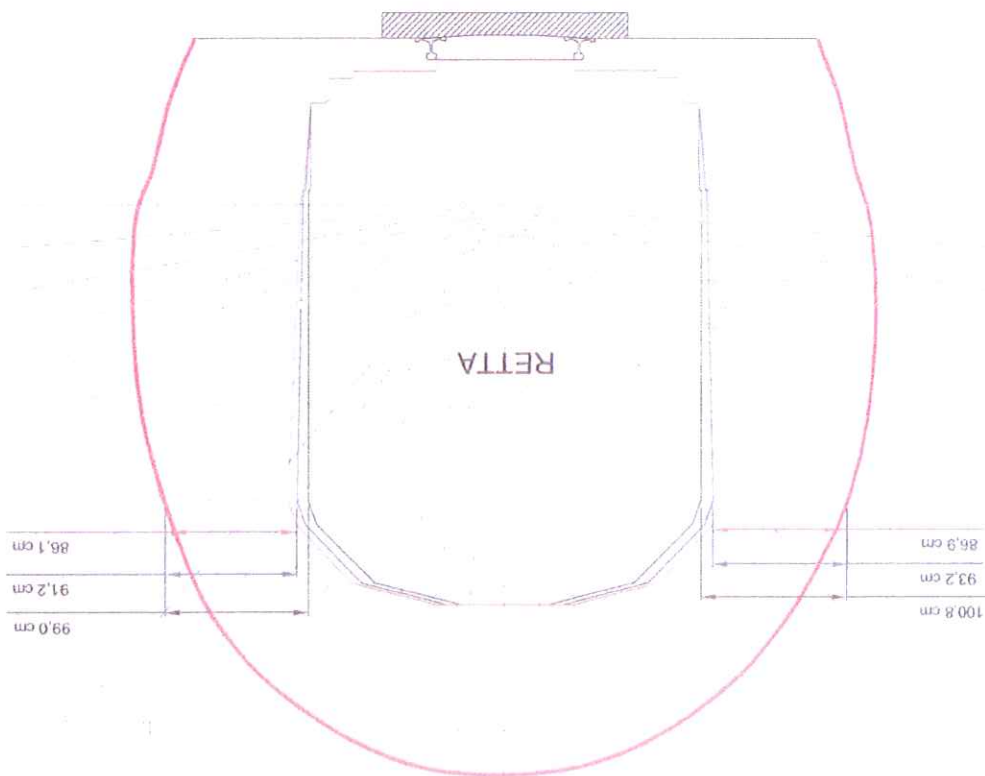


GALLERIA OPPIDO

Dati rilevati

Curva n°	Piastrella/Picch.	Prog. km	Sopr. mm	Scart. mm	Note
166	56	61+393.85	-1	950	

Sag. cinematica
 Sag. limite
 Sag. nominale

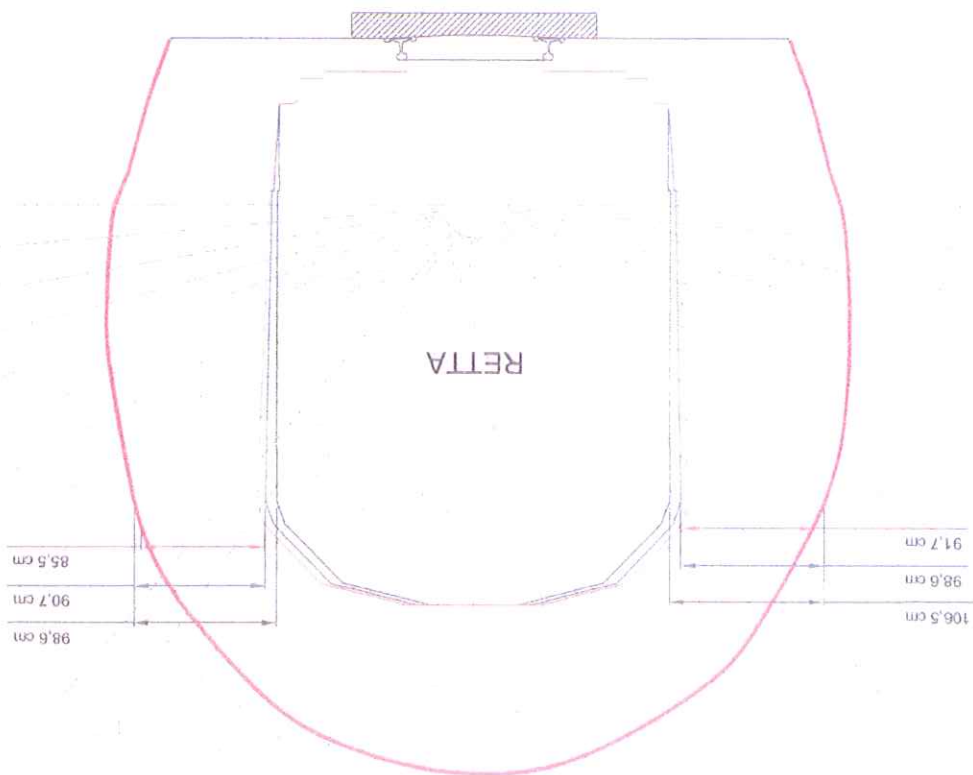


GALLERIA OPPIDO

Dati rilevati

Curva n°	Plastra/Picch.	Prog. Km	Sopr. mm	Scart. mm	Note
166	0	61+403.85	-2	951	

Sag. cinematica
 Sag. limite
 Sag. nominale



GALLERIA OPPIDO

Dati rilevati

Curva n°	Plastra/Picch.	Prog. Km	Sopr. mm	Scart. mm	Note
166	1	61+413.85	1	947	

Sag. cinematica
 Sag. limite
 Sag. nominale

