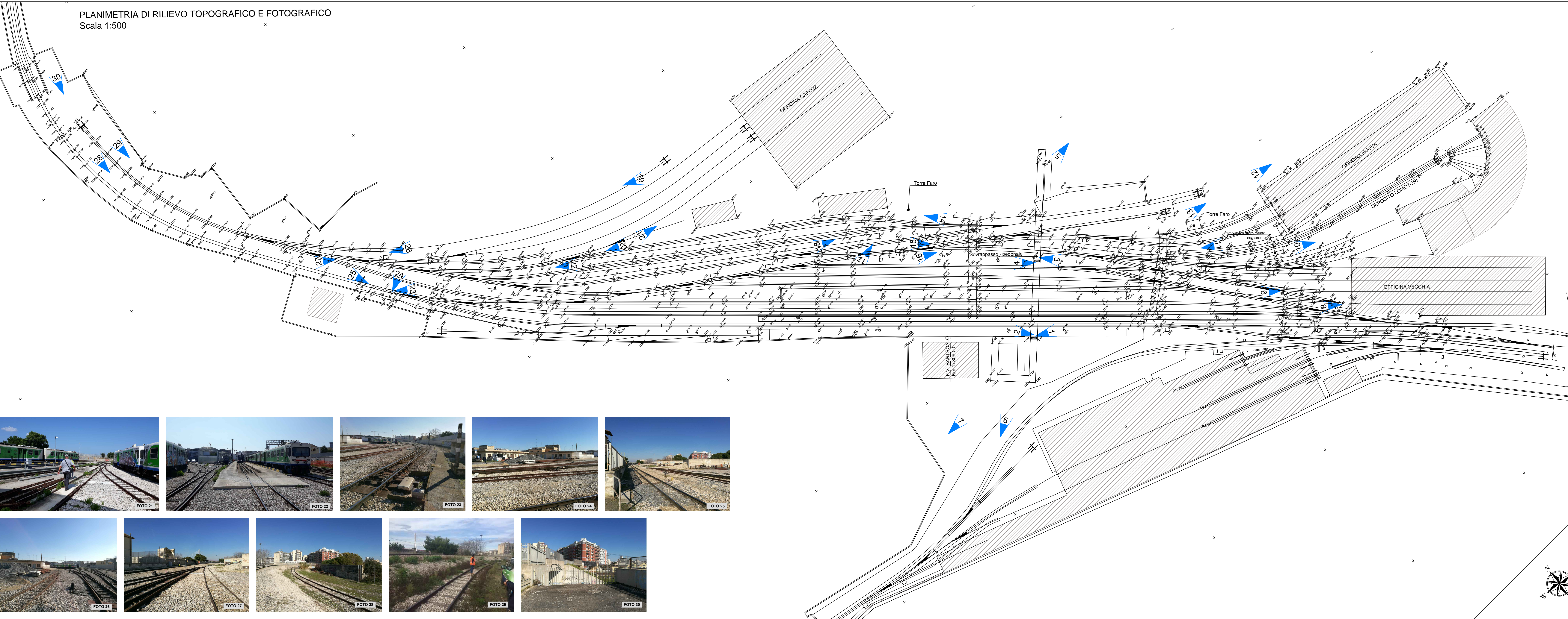



PLANIMETRIA DI RILIEVO TOPOGRAFICO E FOTOGRAFICO  
Scala 1:500




- LEGENDA
- MURO DI RECIZIONE ESISTENTE
  - AREA DI CANTIERE DI PROPRIETA' FAL
  - FABBRICATI
  - PUNTO FOTOGRAFICO



LAVORI DI REALIZZAZIONE DI UN NUOVO VIADOTTO DI SCAVALCO, DA PARTE DELLA LINEA FAL BARI-MATERA DEL FASCIO FERROVIARIO RFI/FNB DI INGRESSO DA NORD A BARI CENTRALE CON SEZIONE IDONEA AD OSPITARE IL RADDOPPIO DEL BINARIO E ALLA REALIZZAZIONE DI UNA NUOVA FERMATA FERROVIARIA DENOMINATA "BARI LIBERTÀ", OLTRE CHE ALLA RISISTEMAZIONE DEL PIANO DEL FERRO E DEGLI IMPIANTI DI SEGNALAMENTO DEL DEPOSITO -- OFFICINA DI BARI SCALO.

PROGETTO DEFINITIVO

PROGETTAZIONE:	IL PROGETTISTA:		
	Dott. Ing. Vito A. Prato		
Via Lupatini, 12 - 73100 Lecce(LE)			

CODICE IDENTIFICATIVO: PEI 15

TAV.	PLANIMETRIA DI RILIEVO TOPOGRAFICO E FOTOGRAFICO				
SCALA	1:500				
5					
4					
3					
2					
1	APR 2021	AC	VP	VP	Progetto definitivo
Em./Rev.	Data	Red./Dis.	Verificato	Approvato	Descrizione